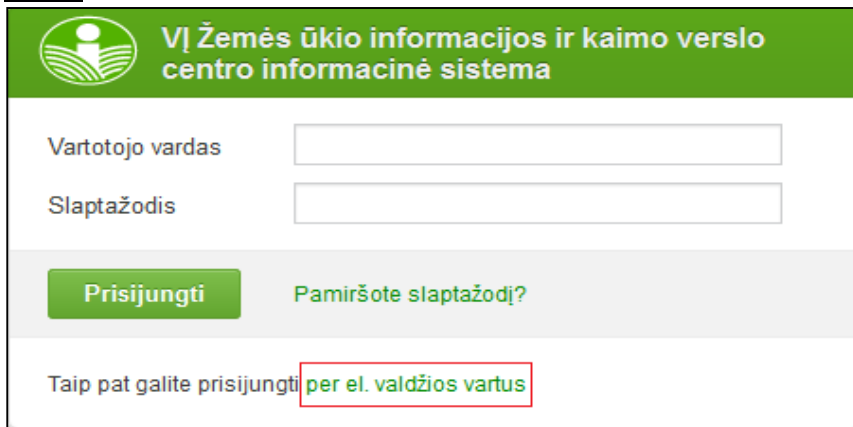


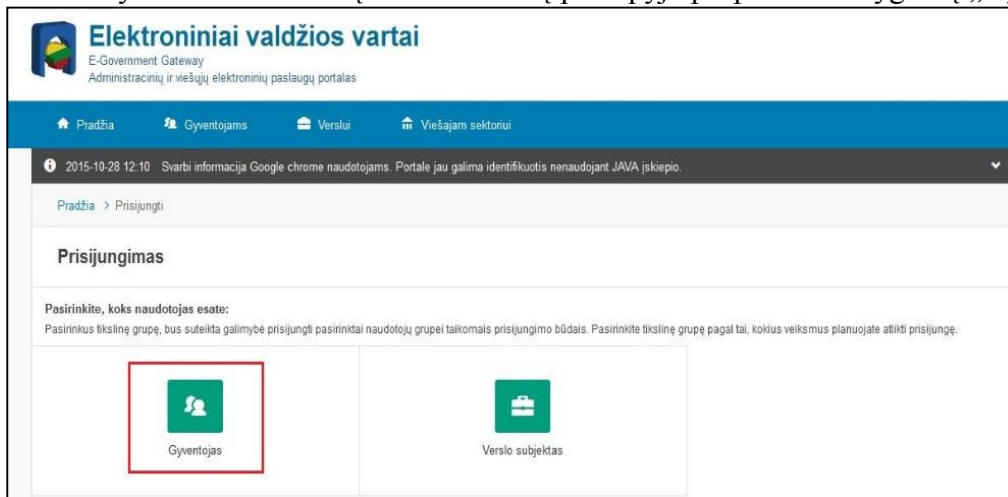
PRISIJUNGIMO PRIE PARAIŠKŲ PRIĖMIMO INFORMACINĖS SISTEMOS INSTRUKCIJA ELEKTRONINIŲ PASLAUGŲ GAVĖJAMS

1. Atidarykite naršyklės (rekomenduojamos naršyklės *Internet Explorer* arba *Mozilla Firefox*) langą ir jos adreso lauke įrašykite <https://paseliai.vic.lt>. Paspauskite nuorodą „Taip pat galite prisijungti per el. valdžios vartus“.



The screenshot shows a login form with a green header. The header contains a logo and the text 'VĮ Žemės ūkio informacijos ir kaimo verslo centro informacinė sistema'. Below the header are two input fields: 'Vartotojo vardas' (Username) and 'Slaptažodis' (Password). A green button labeled 'Prisijungti' (Login) is positioned to the left of a link 'Pamiršote slaptažodį?' (Forgot your password?). At the bottom, there is a text prompt 'Taip pat galite prisijungti per el. valdžios vartus' (You can also log in via e-government portals), where the phrase 'per el. valdžios vartus' is highlighted with a red box.


2. Atidarytame Elektroninių valdžios vartų puslapyje paspauskite mygtuką „Gyventojas“.



The screenshot shows the 'Elektroniniai valdžios vartai' (E-Government Gateway) login page. The header includes the logo and text 'Elektroniniai valdžios vartai', 'E-Government Gateway', and 'Administracinių ir viešųjų elektroninių paslaugų portalas'. A blue navigation bar contains links for 'Pradžia' (Home), 'Gyventojams' (For citizens), 'Verslui' (For business), and 'Viešajam sektoriui' (For public sector). A notification bar at the top indicates a security warning for Google Chrome users. The main content area is titled 'Prisijungimas' (Login) and prompts the user to select a user type: 'Pasirinkite, koks naudotojas esate:'. Two options are presented as buttons: 'Gyventojas' (Citizen) and 'Verslo subjektas' (Business entity). The 'Gyventojas' button is highlighted with a red box.

3. Atidarytame puslapyje pasirinkite vieną iš trijų prisijungimo būdų.

3.1. Jeigu jungiatės „Per banką“, pasirinkę norimą banką įveskite e-bankininkystės prisijungimo duomenis.



This screenshot shows the same 'Elektroniniai valdžios vartai' login page as the previous one, but with the 'Per banką' (Through bank) option selected and highlighted with a red box. Below this selection, a grid of bank logos is displayed, including Swedbank, SEB, DNB, Danske Bank, Nordea, Citadele, ŠIAULIŲ BANKAS, and MEDICINOS BANKAS.

3.1.1. Paspauskite mygtuką „Patvirtinti“.

Elektroniniai valdžios vartai
E-Government Gateway
Administracinių ir viešųjų elektroninių paslaugų portalas

Naudotojas: VARDENIS PAVARDENIS
Atstovaujamas asmuo: VARDENIS PAVARDENIS

Pradžia Gyventojams Verslui Viešajam sektoriui Mano menu

Mano kortelė Pranešimai 0 Mano užduotys 0 Mano profilis

2015-10-28 12:10 Svarbi informacija Google chrome naudotojams. Portale jau galima identifikuotis nenaudojant JAVA įskiepio.

Paraiškų priėmimo informacinė sistema. Modulis skirtas žemės ūkio veiklos subjektams

Vardas: VARDENIS
Pavardė: PAVARDENIS
Asmens kodas: 0000000000

Trumpas aprašymas: Paraiškos gauti: 1) paramai pagal Lietuvos kaimo plėtros 2014–2020 metų programos priemones; 2) paramai pagal Lietuvos kaimo plėtros 2007–2013 metų programos priemones; 3) tiesiogines išmokas už žemės ūkio naudmenų plotus; 4) susietąją paramą už mėnesius galėjus ir (arba) mėnesines avis, pienines karves, pienučių veislių bulius, pienines ožkas; 5) papildomas nacionalines tiesiogines išmokas už ėriavedes užpildymas bei pateikimas.

Paslaugos teikėjas: VĮ Žemės ūkio informacijos ir kaimo verslo centras
Kontaktai: Raminta Vitkauskienė
Geografinių informacinių sistemų skyriaus vadovė
tel. (8 5) 266 0635
el. paštas raminta.vitkauskiene@vic.lt

Atšaukti Patvirtinti

Spustelėję aukščiau esančią nuorodą "Patvirtinti", Jūs patvirtinsite, kad sutinkate, jog Jūsų asmeniniai ar įmonės duomenys, kurie yra nurodyti aukščiau, būtų perduoti šiai trečiajai šaliai - VĮ Žemės ūkio informacijos ir kaimo verslo centras. Jei Jūs nesutinkate jog Jūsų duomenys būtų perduoti šiai trečiajai šaliai, spauskite nuorodą "Atšaukti"

3.2. Jeigu jungiatės „Su el. parašu“ per Asmens tapatybės kortelę, paspauskite „Asmenybės tapatybės kortelė ir skaitytuvas“.

Dėmesio: prieš jungiantis per Asmens tapatybės kortelę pasitikrinkite ar kompiteryje įdiegta naudojamos laikmenos tvarkyklė ir ar Asmens tapatybės kortelė įdėta į skaitytuvą.

Su el. parašu

Asmens tapatybės kortelė ir skaitytuvas

REGISTRU CENTRO SERTIFIKATU CENTRAS
USB laikmena arba kortelė ir skaitytuvas

SKAITMENINIO SERTIFIKAVIMO CENTRAS
USB laikmena arba kortelė ir skaitytuvas

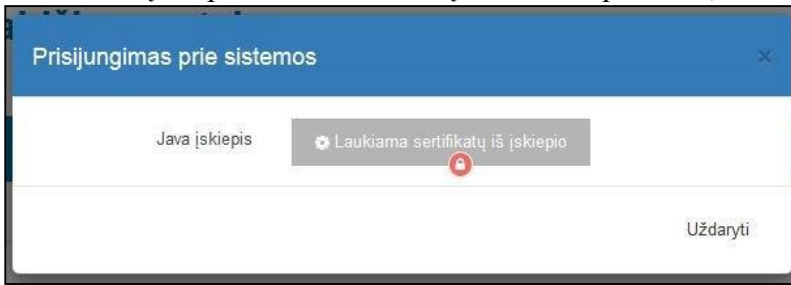
3.2.1. Atsidariusioje lentelėje paspauskite mygtuką „Perskaityti sertifikatus“.

Prisijungimas prie sistemos

Java įskiepis Perskaityti sertifikatus

Uždaryti


3.2.3. Java įskiepis ieško sertifikatų. Nieko nespauskite, laukite kol vyksta paieška.



3.2.4. Paspauskite mygtuką „Prisijungti“.



3.2.5. Įvedę PIN kodą spauskite mygtuką „Prisijungti“.



3.2.6. Paspauskite mygtuką „Patvirtinti“.

Elektroniniai valdžios vartai
E-Government Gateway
Administracinių ir viešųjų elektroninių paslaugų portalas

Naudotojas: VARDENIS PAVARDENIS
Atstovaujamas asmuo: VARDENIS PAVARDENIS

Pradžia
Gyventojams
Verslui
Viešajam sektoriui

Mano meniu

Mano kortelė
Pranešimai 0
Mano užduotys 0
Mano profilis

2015-10-28 12:10 Svarbi informacija Google chrome naudotojams. Portale jau galima identifikuotis nenaudojant JAVA įskiepio.

Paraiškų priėmimo informacinė sistema. Modulis skirtas žemės ūkio veiklos subjektams

Vardas:	VARDENIS
Pavardė:	PAVARDENIS
Asmens kodas:	0000000000
Trumpas aprašymas:	Paraiškos gauti: 1) paramai pagal Lietuvos kaimo plėtros 2014–2020 metų programos priemones; 2) paramai pagal Lietuvos kaimo plėtros 2007–2013 metų programos priemones; 3) tiesiogines išmokas už žemės ūkio naudmenų plotus; 4) susietąją paramą už mėšinius galvijus ir (arba) mėšines avis, pienines karves, pienučių veislių bulius, pienines ožkas; 5) papildomas nacionalines tiesiogines išmokas už ervaides užpildymas bei pateikimas.
Paslaugos teikėjas:	VĮ Žemės ūkio informacijos ir kaimo verslo centras
Kontaktai:	Raminta Vitkauskienė Geografinių informacinių sistemų skyriaus vadovė tel. (8 5) 266 0635 el. paštas raminta.vitkauskiene@vic.lt

Atšaukti

Patvirtinti

Spustelėję aukščiau esančią nuorodą "Patvirtinti", Jūs patvirtinsite, kad sutinkate, jog Jūsų asmeniniai ar įmonės duomenys, kurie yra nurodyti aukščiau, būtų perduoti šiai trečiajai šaliai - VĮ Žemės ūkio informacijos ir kaimo verslo centras. Jei Jūs nesutinkate jog Jūsų duomenys būtų perduoti šiai trečiajai šaliai, spauskite nuorodą "Atšaukti"

4. Prisijungę vienu iš būdų patenkate į VĮ Žemės ūkio informacijos ir kaimo verslo informacinę sistemą, kurioje galite pasirinkti pageidaujamą elektroninę paslaugą:

4.1. Jeigu norite **pildyti ir pateikti paramos už žemės ūkio naudmenas ir kitus plotus bei gyvulius paraišką** Nacionalinei mokėjimo agentūrai prie Žemės ūkio ministerijos pasirinkite skirtuką „**Pasėlių deklaravimas**“ ir paspauskite „**Paieška**“.

Lauke „**Asmens/ valdos nr.**“ įvedę pareiškėjo (fizinio ar juridinio asmens) kodą ar žemės ūkio valdos identifikavimo kodą paspauskite mygtuką „**Ieškoti**“ ir „**Pridėti naują paraišką**“.

VĮ Žemės ūkio informacijos ir kaimo verslo centro paraiškų priėmimo informacinė sistema (8 5) 266 0620

Pasėlių deklaravimas

Paraiškos

Paieška

Išankstiniai KŽSRP aprašymai 2015 m.

Peržiūrėti KŽSRP taškų statusą

Kraštovaizdžio elementų žymėjimas

Žemėlapių generavimas

Pagalba ir taisyklės

D.U.K

Žurnalai

Pildomi žurnalai

Statistika

Deklaravimo netikslumai

Apleistos žemės

Apleistų žemių aprašymas

PPIS naudotojo vadovas pareiškėjui

Draudimai ir apribojimai laukams, kurie dalyvauja programos priemonėje „Natura 2000“ žemės ūkio paskirties žemėje

2016 m. Paraiškų priėmimo informacinės sistemos mokymuose užduoti klausimai

Teisės aktai ir kita naudinga informacija

Asmens kodas / valdos nr. 12345678910 **Ieškoti**

Paraiškos Nr.	Sukūrimo data	Patvirtinimo data
15-12345678910-A1-1	2015.06.11	2015.06.11

Pridėti naują paraišką

4.2. jeigu norite pranešti apie **pasikeitusias kontrolinių žemės sklypų, kuriuose deklaruojamos žemės ūkio naudmenų ir kitų plotų laukais, ribas** pasirinkite skirtuką „**Pasėlių deklaravimas**“ ir paspauskite „**Išankstiniai KŽSRP aprašymai**“.

VĮ Žemės ūkio informacijos ir kaimo verslo centro paraiškų priėmimo informacinė sistema (8 5) 266 0620

Pasėlių deklaravimas

Paraiškos

Išankstiniai KŽSRP aprašymai 2015 m.

Peržiūrėti KŽSRP taškų statusą

Kraštovaizdžio elementų žymėjimas

Žemėlapių generavimas

Pagalba ir taisyklės

D.U.K

Žurnalai

Pildomi žurnalai

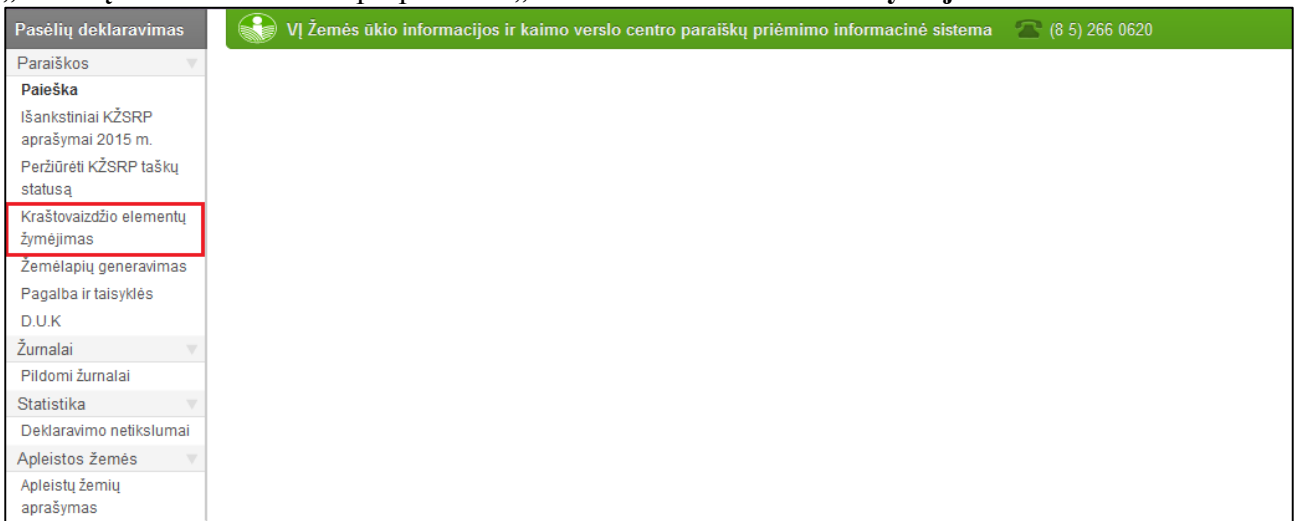
Statistika

Deklaravimo netikslumai

Apleistos žemės

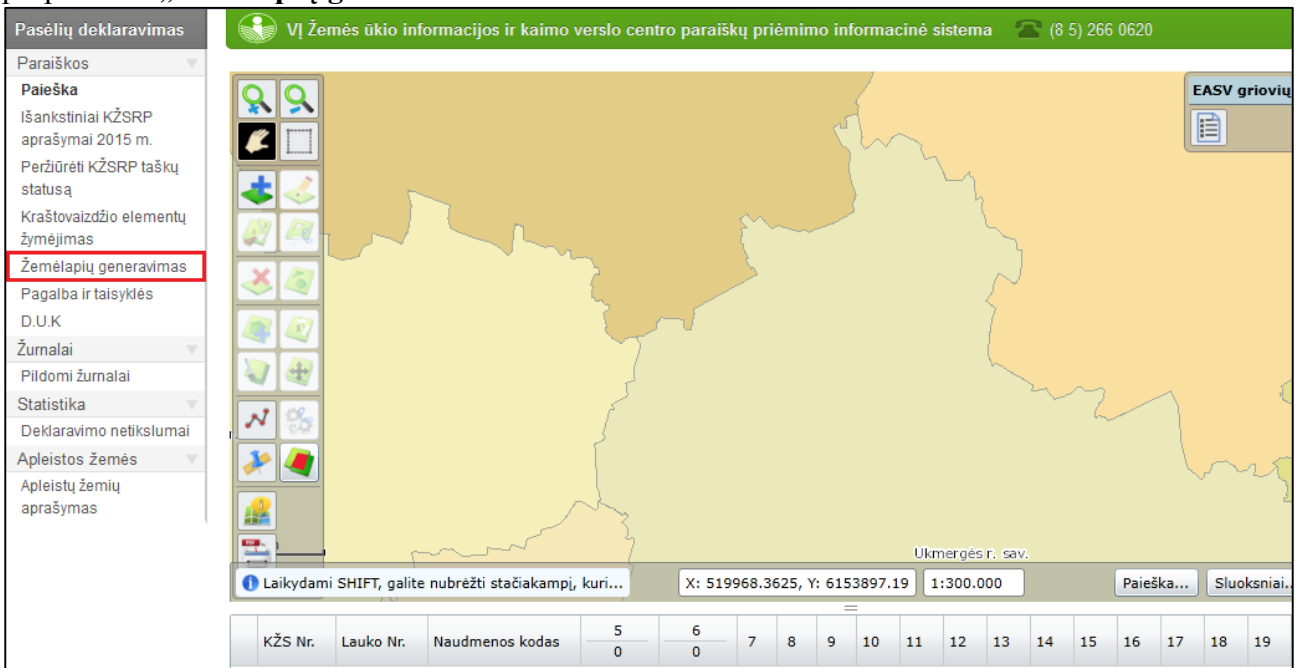
Apleistų žemių aprašymas

4.3. jeigu norite pranešti apie **potencialų kraštovaizdžio elementą, kurį pageidaujate ateinančiais paraiškų teikimo metais deklaruoti kaip ekologiniu atžvilgiu svarbią vietovę** pasirinkite skirtuką „Pasėlių deklaravimas“ ir paspauskite „Kraštovaizdžio elemento žymėjimas“.



The screenshot shows the 'Pasėlių deklaravimas' (Crop Declaration) menu. The 'Kraštovaizdžio elementų žymėjimas' (Landscape element marking) option is highlighted with a red box. The menu includes options like 'Paieška' (Search), 'Išankstiniai KŽSRP aprašymai 2015 m.' (Predefined KŽSRP descriptions 2015), 'Peržiūrėti KŽSRP taškų statusą' (View KŽSRP point status), 'Žemėlapių generavimas' (Map generation), 'Pagalba ir taisyklės' (Help and rules), 'D.U.K' (FAQ), 'Žurnalai' (Journals), 'Pildomi žurnalai' (Additional journals), 'Statistika' (Statistics), 'Deklaravimo netikslumai' (Declaration inaccuracies), and 'Apleistos žemės' (Cultivated land).

4.4. jeigu norite **sugeneruoti žemėlapių fragmentus** pasirinkite skirtuką „Pasėlių deklaravimas“ ir paspauskite „Žemėlapių generavimas“.



The screenshot shows the 'Pasėlių deklaravimas' menu with 'Žemėlapių generavimas' (Map generation) highlighted. Below the menu is a map interface for 'Ukmergės r. sav.' (Ukmergė m. p.). The map includes a toolbar with various tools like zoom, pan, and layers. A search bar at the bottom shows coordinates 'X: 519968.3625, Y: 6153897.19' and a scale of '1:300.000'. Below the map is a table with columns for 'KŽS Nr.', 'Lauko Nr.', 'Naudmenos kodas', and a grid of numbers from 5 to 19.

KŽS Nr.	Lauko Nr.	Naudmenos kodas	5	6	7	8	9	10	11	12	13	14	15	16	17	18	19
			0	0													

4.5. jeigu norite **užpildyti augalų apsaugos produktų, trąšų naudojimo apskaitos žurnalus** pasirinkite skirtuką „Pasėlių deklaravimas“, toliau „Žurnalai“ ir „Pildomi žurnalai“. Iš pateiktų žurnalų sąrašo pasirinkite norimą pildyti žurnalą.

Pasėlių deklaravimas VĮ Žemės ūkio informacijos ir kaimo verslo centro paraiškų priėmimo informacinė sistema (8 5) 266 0620

- Paraiškos
- Paieška**
- Išankstiniai KŽSRP aprašymai 2015 m.
- Peržiūrėti KŽSRP taškų statusą
- Kraštovaizdžio elementų žymėjimas
- Žemėlapių generavimas
- Pagalba ir taisyklės
- D.U.K
- Žurnalai
- Pildomi žurnalai**
- Statistika
- Deklaravimo netikslumai
- Apleistos žemės
- Apleistų žemių aprašymas

- Trašų naudojimo ir augalų apsaugos produktų, skirtų neprofesionaliam naudojimui, apskaitos žurnalas
- Neprofesionaliajam naudojimui skirtų augalų apsaugos produktų apskaitos žurnalas
- Naudotų augalų apsaugos produktų apskaitos žurnalas (iki 2012 m.)
- **Profesionaliajam naudojimui skirtų augalų apsaugos produktų apskaitos žurnalas (Nuo 2014 m.)**
- Profesionaliajam naudojimui skirtų augalų apsaugos produktų apskaitos žurnalas (iki 2014 m.)
- Pievų ir (ar) ganyklų tvarkymo darbų registracijos žurnalas (Natura 2000)

4.6. jeigu norite **pranešti apie apleistų žemės ūkio naudmenų sluoksnio netikslumus, pagal kuriuos skaičiuojamas žemės mokestis** pasirinkite skirtuką „Pasėlių deklaravimas“, toliau „Apleistos žemės“ ir „Apleistų žemių aprašymas“.

Pasėlių deklaravimas VĮ Žemės ūkio informacijos ir kaimo verslo centro paraiškų priėmimo informacinė sistema (8 5) 266 0620

Paieška

Išankstiniai KŽSRP aprašymai 2015 m.

Peržiūrėti KŽSRP taškų statusą

Kraštovaizdžio elementų žymėjimas

Žemėlapių generavimas

Pagalba ir taisyklės

D.U.K

Žurnalai

Pildomi žurnalai

Statistika

Deklaravimo netikslumai

Apleistos žemės

Apleistų žemių aprašymas

Tarny

Naudojimas žemėlapiu

Vietovės pav. KŽS nr.

4.7. Jeigu norite registruoti **augalų apsaugos priemonėmis purškiamus plotus** pasirinkite skirtuką „**Purškimų registravimas**“ ir paspauskite mygtuką „**Duomenys**“. Pasirinkite purškėjo (fizinio ar juridinio asmens) kodą ir spauskite „**Pasirinkti**“.

Purškimų registravimas	
<ul style="list-style-type: none"> Duomenys Purškimai Istorija Pagalba 	Purškėjo asmens kodas: <input type="text" value="12345678910"/> <input type="button" value="Pasirinkti"/>
Pasėlių deklaravimas	
<ul style="list-style-type: none"> Paraiškos Paieška Išankstiniai KŽSRP aprašymai 2015 m. Peržiūrėti KŽSRP taškų statusą Kraštovaizdžio elementų žymėjimas Žemėlapių generavimas Pagalba ir taisyklės D.U.K Žurnalai Pildomi žurnalai Statistika Deklaravimo netikslumai Apleistos žemės Apleistų žemių aprašymas 	

! Kilus klausimams kreipkitės į VĮ Žemės ūkio informacijos ir kaimo verslo centro Bendrosios informacijos tiekimo skyrių, tel. (8 5) 266 06 20 arba el. paštu pagalba@vic.lt.